




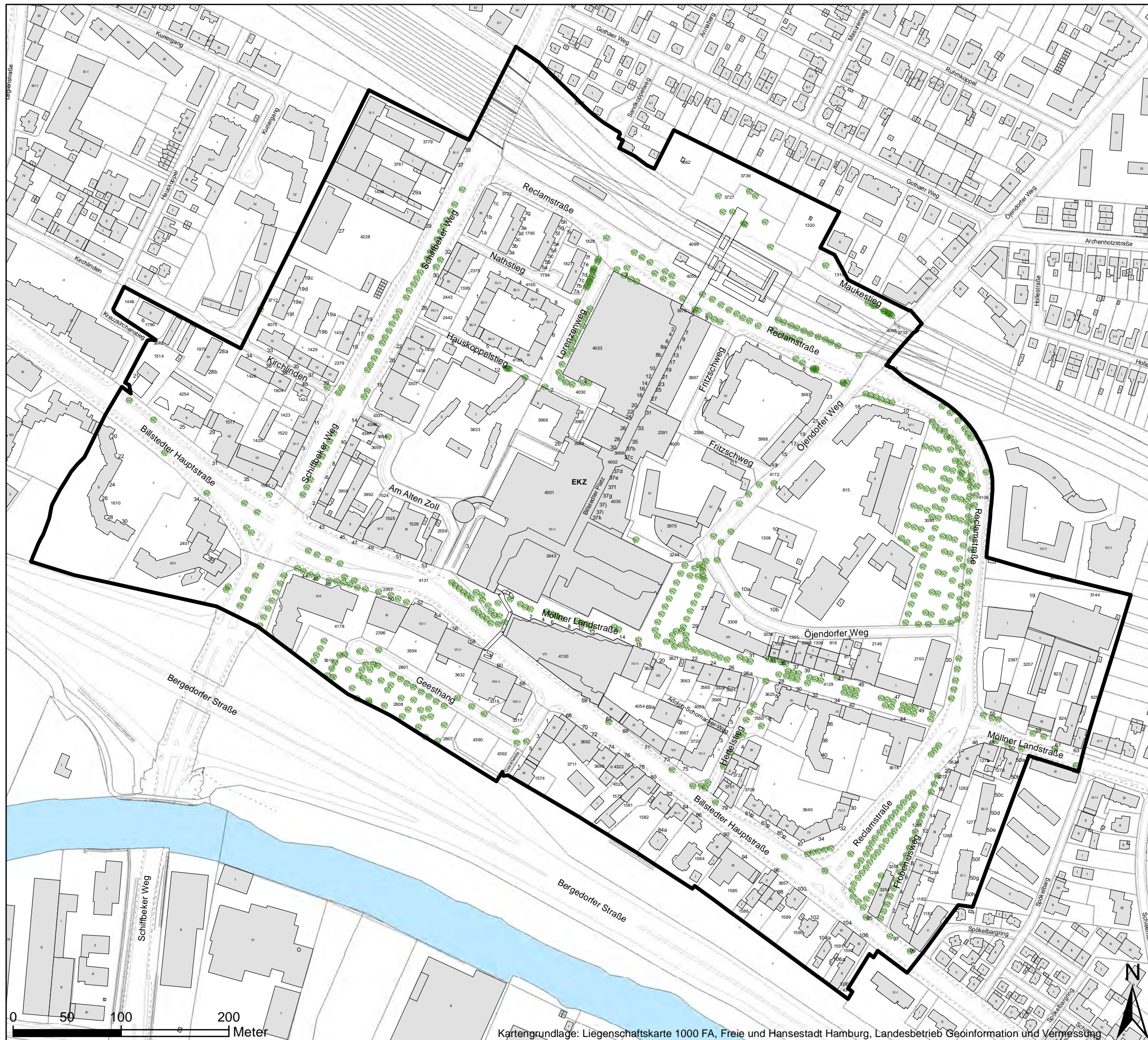
Fördergebiet Billstedt-Zentrum

Integriertes Entwicklungskonzept

Grundkarte - Plan 1

Legende

-  Gebietsabgrenzung
-  Arkade, Durchfahrten, u.ä.
-  Straßenbäume
- 2379** Flurstücksnummer
- 31** Hausnummer
- II** Anzahl der Geschosse



Bezirksamt Hamburg-Mitte
 Dezernat Wirtschaft, Bauen und Umwelt
Fachamt Stadt- und Landschaftsplanung

Maßstab: 1:3.500

Stand: 17.07.2017

Kartengrundlage: Liegenschaftskarte 1000 FA, Freie und Hansestadt Hamburg, Landesbetrieb Geoinformation und Vermessung